ODAKGIS | Mobil Çözümler...

Inspiring The Community

OdakGISMobile

WebMap ve Ulusal Proje Deneyimlerinin Mobile İzdüşümü

OdakMobil Referanslarımız?

TÜRKİYE CUMHURİYETİ MİLLÎ EĞİTİM BAKANLIĞI

ADM ELEKTRİK DAĞITIM

GDZ ELEKTRİK DAĞITIM

DAVINCI
ENERJİ YATIRIMLARI VE
DANIŞMANLIK SAN. VE TİC. A.Ş.

TÜRKİYE CUMHURİYETİ
ÇEVRE, ŞEHİRCİLİK VE
İKLİM DEĞİŞİKLİĞİ BAKANLIĞI

ODAKGIS

OdakMobil Nedir?

Konum tabanlı veri yönetimini kolaylaştıran ve mekansal analiz süreçlerini destekleyen yenilikçi bir mobil uygulamadır. Coğrafi bilgi sistemleriyle entegre çalışan bu uygulama, kullanıcıların mekansal verileri etkin bir şekilde görüntülemesini, analiz etmesini ve paylaşmasını sağlar. Sahada hızlı karar alma süreçlerini destekleyerek kurumsal verimliliği artırır ve kullanıcıların ihtiyaç duyduğu konum bilgilerine anında erişmesini mümkün kılar. İstatistiksel ve grafiksel analiz yetenekleriyle veri odaklı karar mekanizmalarına katkı sunar.

Coğrafi Verinin Mobil Çözümü





ODAKGIS

Temel Faydaları

- Coğrafi verilere anında ulaşarak zaman kaybını önler.
- Coğrafi verileri görselleştirir, analiz eder ve karar süreçlerini destekler.Konum paylaşma, yol tarifi ve koordinat girişi ile kullanıcı deneyimini iyileştirir.
- Sahada veri yönetimini kolaylaştırarak iş süreçlerini optimize eder.

ODAKGIS

Kazanımlar

- Coğrafi verileri tek bir platformda toplar, organize eder ve erişimi kolaylaştırır.
- Saha çalışmalarını optimize eder, personelin daha etkin çalışmasını sağlar.
- İstatistiksel ve grafiksel gösterimler ile veriye dayalı stratejik planlamaya katkı sunar.
- Yetkilendirme ve erişim kontrolleri sayesinde verilerin güvenli bir şekilde yönetilmesini sağlar.

ODAKGIS

KULLANICILAR



- Kamu Kurum Ve Kuruluşları
- Belediyeler
- Enerji ve İçme Suyu Atıksu Firmaları
- Dış Kurum ve Kuruluşlar
- Vatandaşlar

ODAKGIS

FAYDALAR

- Coğrafi bilgi sistemleri (CBS) ile entegre çalışan platform, tüm mekânsal verileri tek bir sistem altında toplar ve kolay erişim imkanı sunar.
- Konum verileriyle güncel harita bilgilerine ulaşılmasını sağlar, operasyonel süreçlerin kesintisiz devam etmesine katkıda bulunur.
- Mekânsal analizler ve katman bazlı incelemeler ile veri odaklı karar süreçlerini hızlandırarak stratejik planlamaya destek olur.
- Sahada çalışan ekiplerin konum bazlı verilere erişimini kolaylaştırarak iş süreçlerini hızlandırır ve operasyonel verimliliği artırır.
- Teknik bilgiye ihtiyaç duymadan tüm kullanıcı profillerinin rahatlıkla kullanabileceği sezgisel bir arayüz sunar.
- Kurumların ihtiyaç duyduğu farklı veri katmanlarını harita üzerinde açma, kapama, yönetme ve analiz etme yeteneği sağlar.
- Katmanlara ait öznitelik bilgileri üzerinden detaylı filtreleme yaparak istenen verilere hızlı ve doğru bir şekilde ulaşılmasını sağlar.
- Kullanıcıların belirli koordinatlara hızla erişmesini ve detaylı inceleme yapmasını sağlayarak harita kullanımını daha etkin hale getirir.
- Önemli noktaları işaretleyerek not ekleme imkanı sunar, böylece harita üzerinde kişisel veya kurumsal veri takibini kolaylaştırır.
- Grafiksel ve istatistiksel analizler ile kurumların veri yönetimi süreçlerini güçlendirerek stratejik karar almayı kolaylaştırır.



ODAKGIS

SİSTEM ÖZELLİKLERİ

Esnek ve yeni teknolojik gelişmeleri destekler yapıda

<u>Açık kaynak</u> kodlu yapıda

iOS ve Android uyumlul



E-devlet otomasyonları ile (TAKBİS, MERNİS, VEDOP) entegre çalışır

TKGM Parsel Sorgu ile Entegredir

Hızlı veri sorgulama, harita render işlemleri ve verimli kaynak kullanımı

ODAKGIS

TEKNOLOJİLER

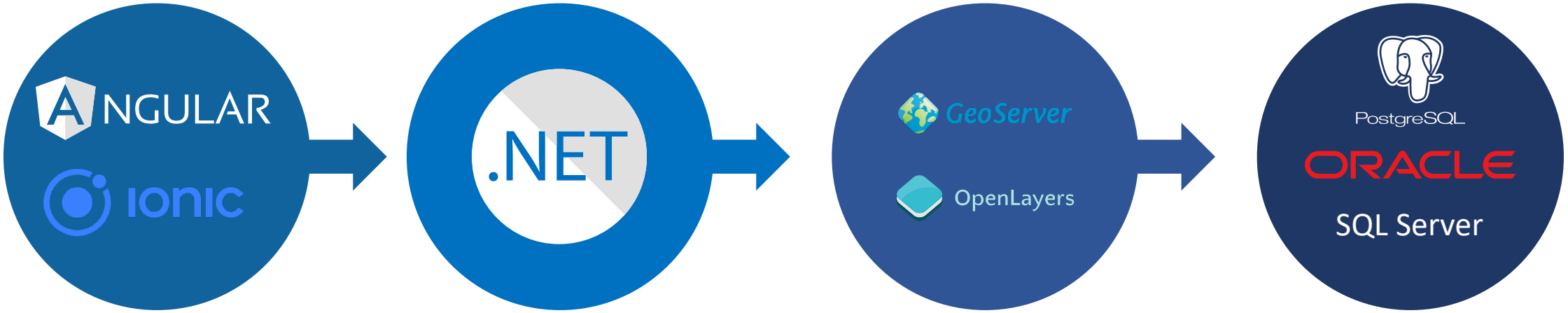

ÖNYÜZ
TEKNOLOJİLERİ

ARKAYÜZ
TEKNOLOJİLERİ

HARİTA
TEKNOLOJİLERİ

VERİTABANI
TEKNOLOJİLERİ

ODAKGIS

HARİTA YETENEKLERİ

Katman ve Veri Yönetimi

- Farklı veri katmanlarını açma, kapatma ve yönetme
- Coğrafi bilgi sistemleri (CBS) ile entegre veri görüntüleme
- Öznitelik bilgileri üzerinden detaylı analiz ve sorgulama



Ölçüm ve Analiz Araçları

- Uzunluk ve alan ölçümü yaparak hassas hesaplamalar
- Belirlenen bölge etrafında tampon (buffer) oluşturma
- Grafiksel ve istatistiksel analizler ile mekânsal veri değerlendirme
- Detaylı harita görselleştirmeleri ile karar destek mekanizması

Konum ve Navigasyon

- Mevcut konuma hızlı erişim ve haritada odaklanma
- Koordinat bazlı konum arama ve hedef noktaya gitme
- Yol tarifi ve en uygun güzergah belirleme
- Konum paylaşımı ile anlık veri aktarımı

Etkileşim ve Kişiselleştirme

- Yer imi ekleyerek önemli noktaları kaydetme ve düzenleme
- Not ekleme özelliği ile saha bilgilerini kayıt altına alma
- Harita üzerinde seçilen noktalardan bilgi sorgulama

ODAKGIS

ANA ŞEMA



1 Tanımlanan katmanlar görüntülenir, aç/kapa ve şeffaflık ayarları yapılır.

2 Katman özniteliklerine göre veya belirlenen kriterlere göre sorgulama yapılır.

3 Haritada belirlenen noktanın konumu paylaşılır, belirlenen noktaya yol tarifi alınır, not eklenir ve entegrasyon varsa parsel sorgu yapılır.

4 Harita üzerinden alan ve uzunluk ölçümü yapılır.

5 Girilen koordinat harita üzerinde gösterilir.

6 Seçilen nesnenin detay bilgileri görüntülenir. Seçilen nesneye yol tarifi alınır, not ve dosya eklemesi yapılır.

OdakMobil

EKRAN GÖRÜNTÜLERİ
ÖRNEKLERİ

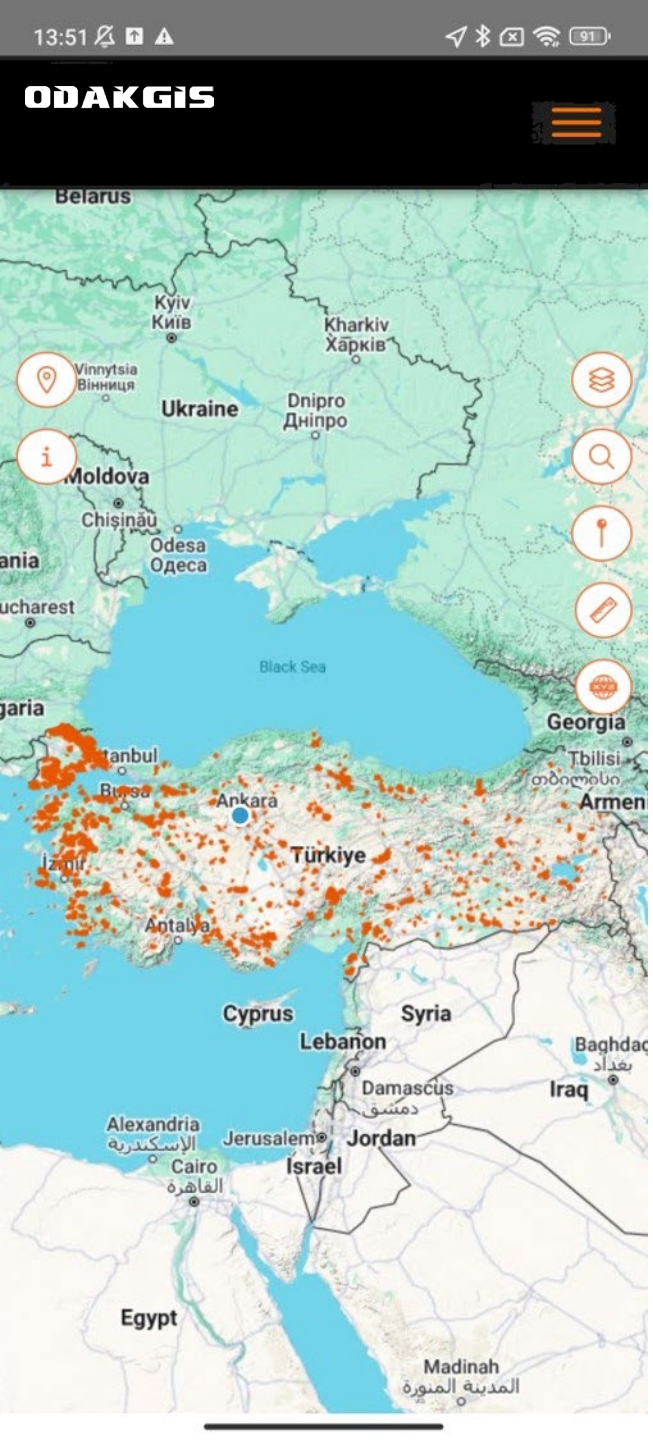
13:51
ODAKGIS
Belarus
Kyiv
Київ
Kharkiv
Харків
Vinnytsia
Вінниця
Ukraine
Dnipro
Дніпро
Moldova
Chișinău
Odesa
Одеса
Black Sea
Georgia
Tbilisi
თბილისი
Ankara
Türkiye
İzmir
Antalya
Cyprus
Syria
Lebanon
Damascus
دمشق
Iraq
Alexandria
الإسكندرية
Jerusalem
Jordan
Cairo
القاهرة
Israel
Egypt
Madinah
المدينة المنورة

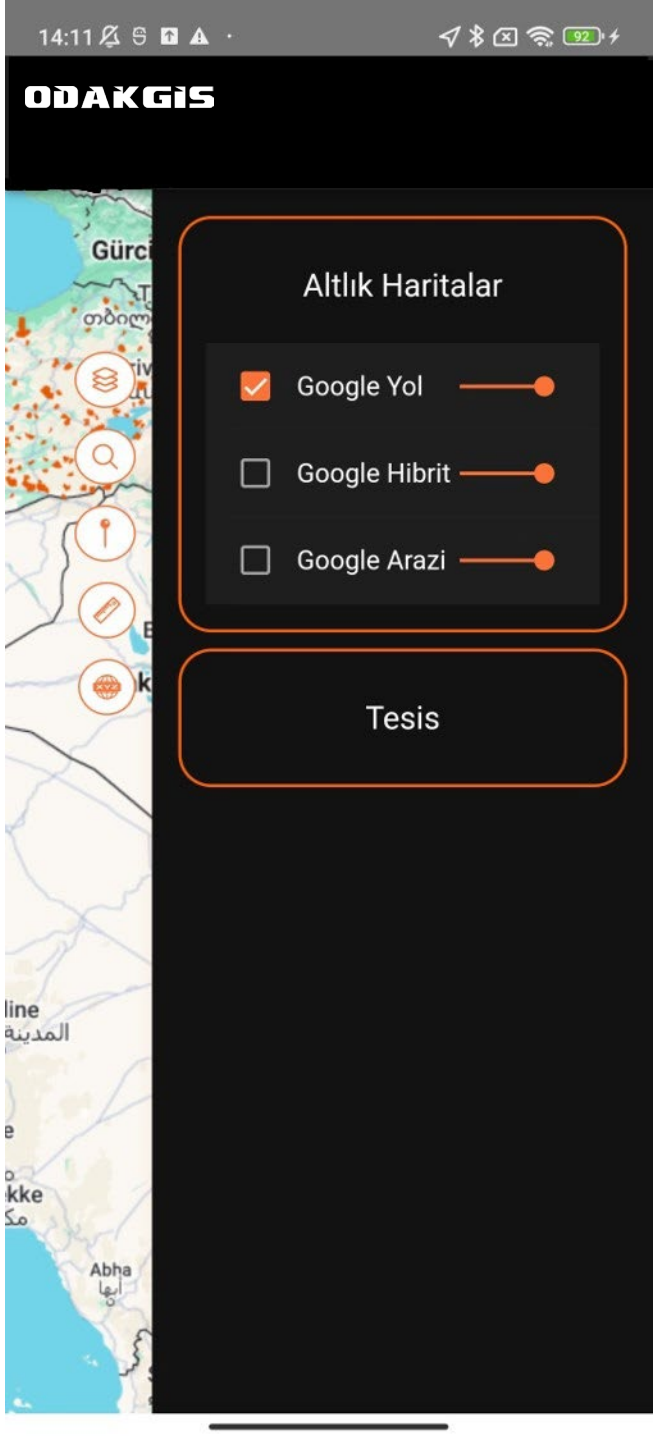
14:11
ODAKGIS
Altlık Haritalar
Google Yol
Google Hibrit
Google Arazi
Tesis

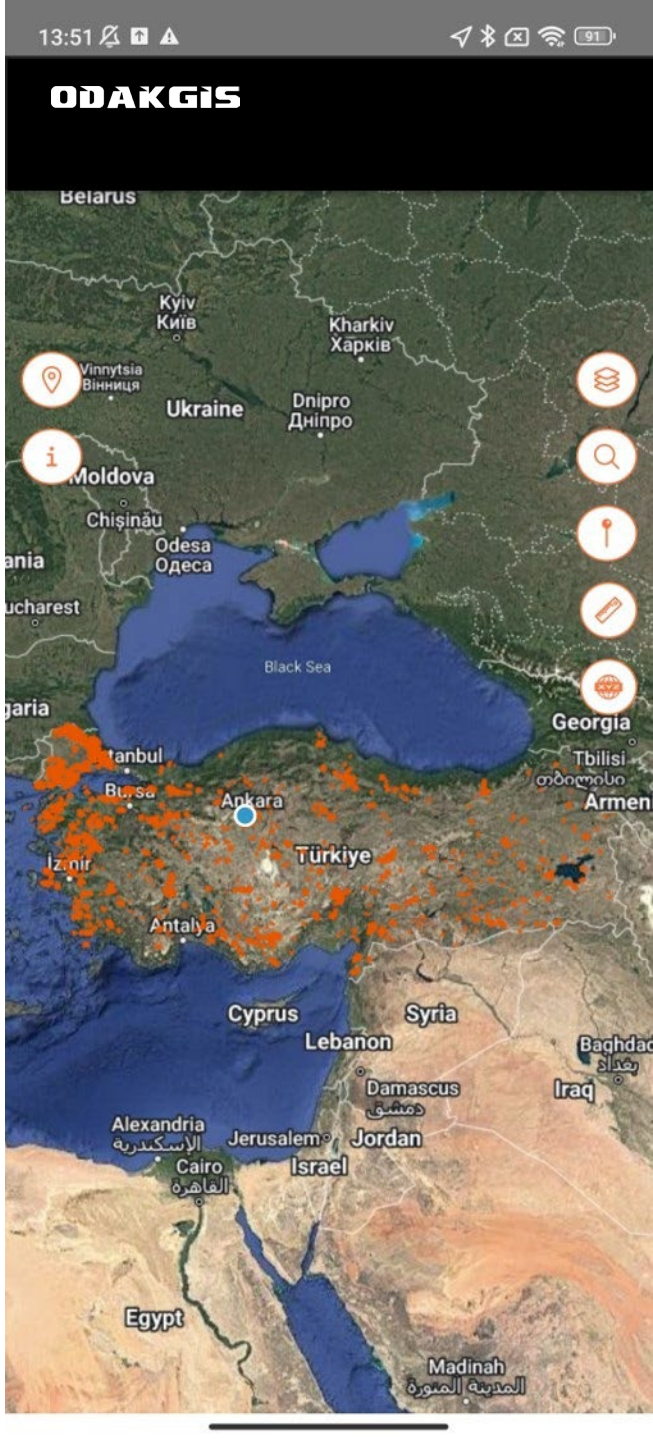
13:51
ODAKGIS
Belarus
Kyiv
Київ
Kharkiv
Харків
Vinnytsia
Вінниця
Ukraine
Dnipro
Дніпро
Moldova
Chișinău
Odesa
Одеса
Black Sea
Georgia
Tbilisi
თბილისი
Ankara
Türkiye
İzmir
Antalya
Cyprus
Syria
Lebanon
Damascus
دمشق
Iraq
Alexandria
الإسكندرية
Jerusalem
Jordan
Cairo
القاهرة
Israel
Egypt
Madinah
المدينة المنورة

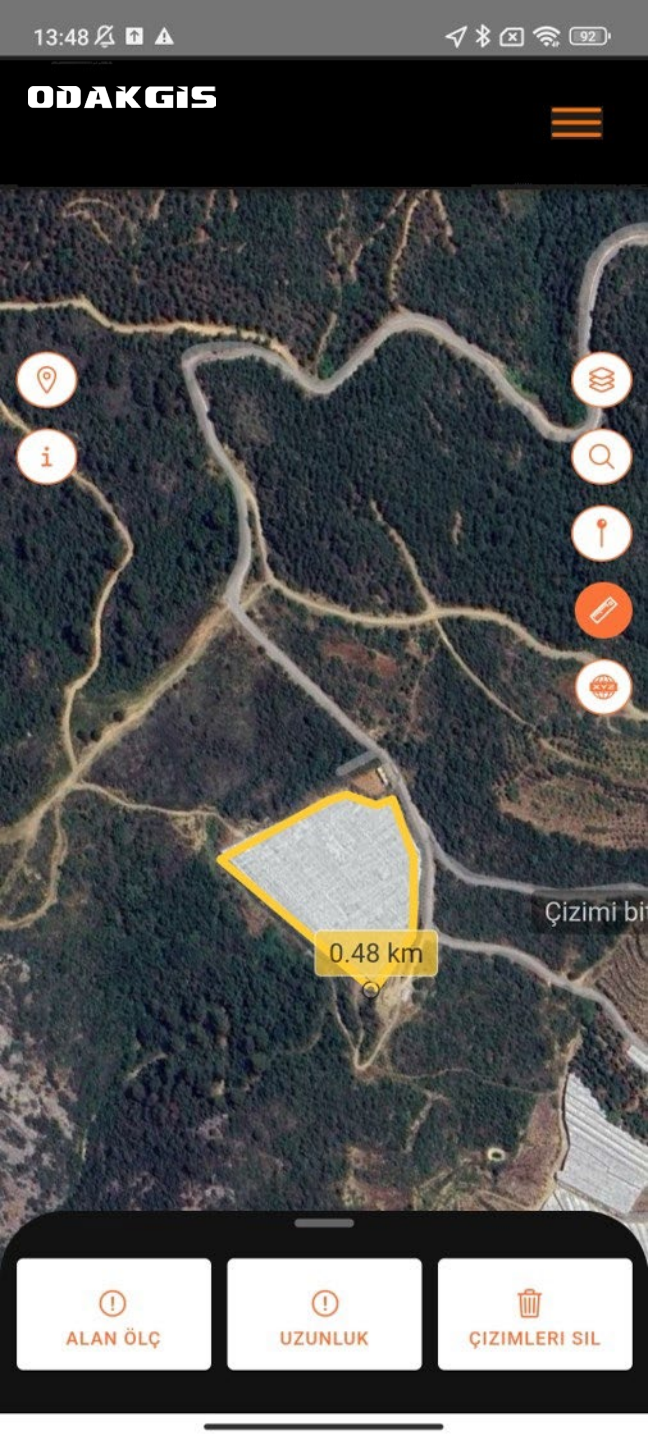
13:48
ODAKGIS
0.48 km
ALAN ÖLÇ
UZUNLUK
ÇIZIMLERI SIL

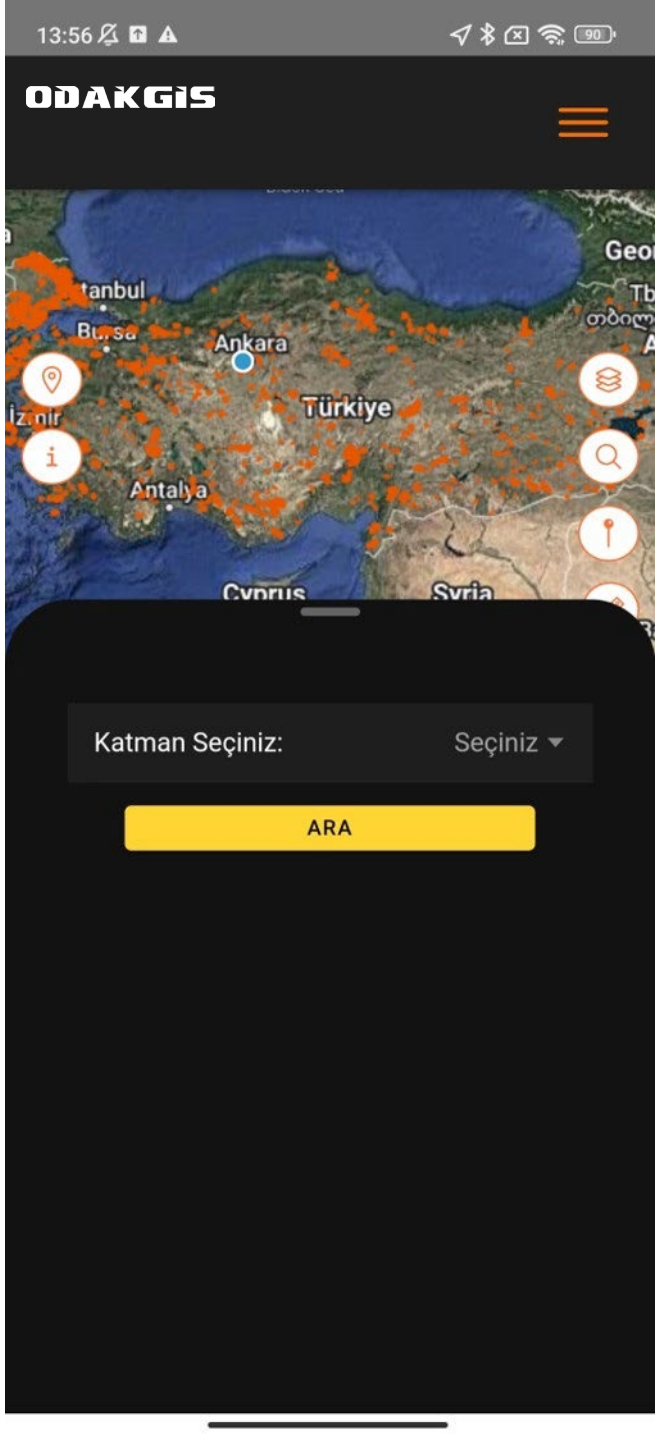
13:56
ODAKGIS
Ankara
Türkiye
Antalya
Katman Seçiniz:
Seçiniz
ARA

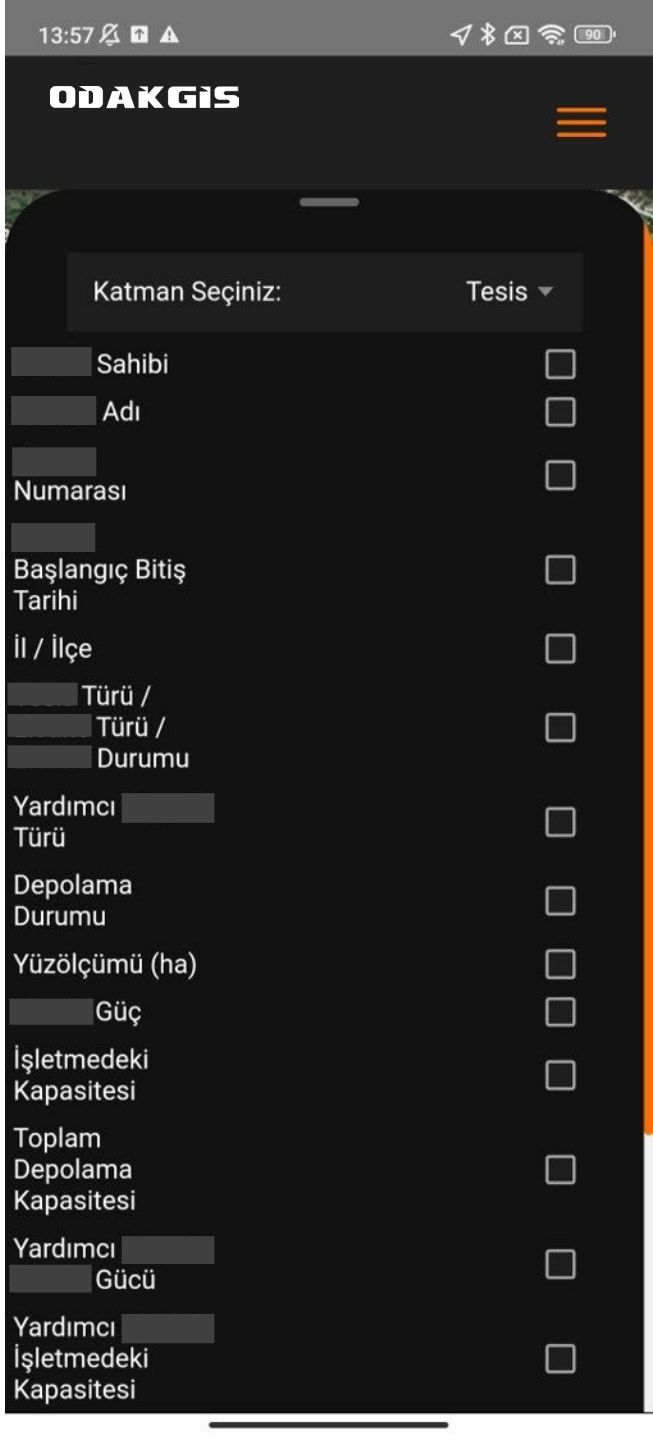
13:57
ODAKGIS
Katman Seçiniz:
Tesis
Sahibi
Adı
Numarası
Başlangıç Bitiş Tarihi
İl / İlçe
Türü /
Türü /
Durumu
Yardımcı
Türü
Depolama Durumu
Yüzölçümü (ha)
Güç
İşletmedeki Kapasitesi
Toplam Depolama Kapasitesi
Yardımcı
Gücü
Yardımcı
İşletmedeki Kapasitesi

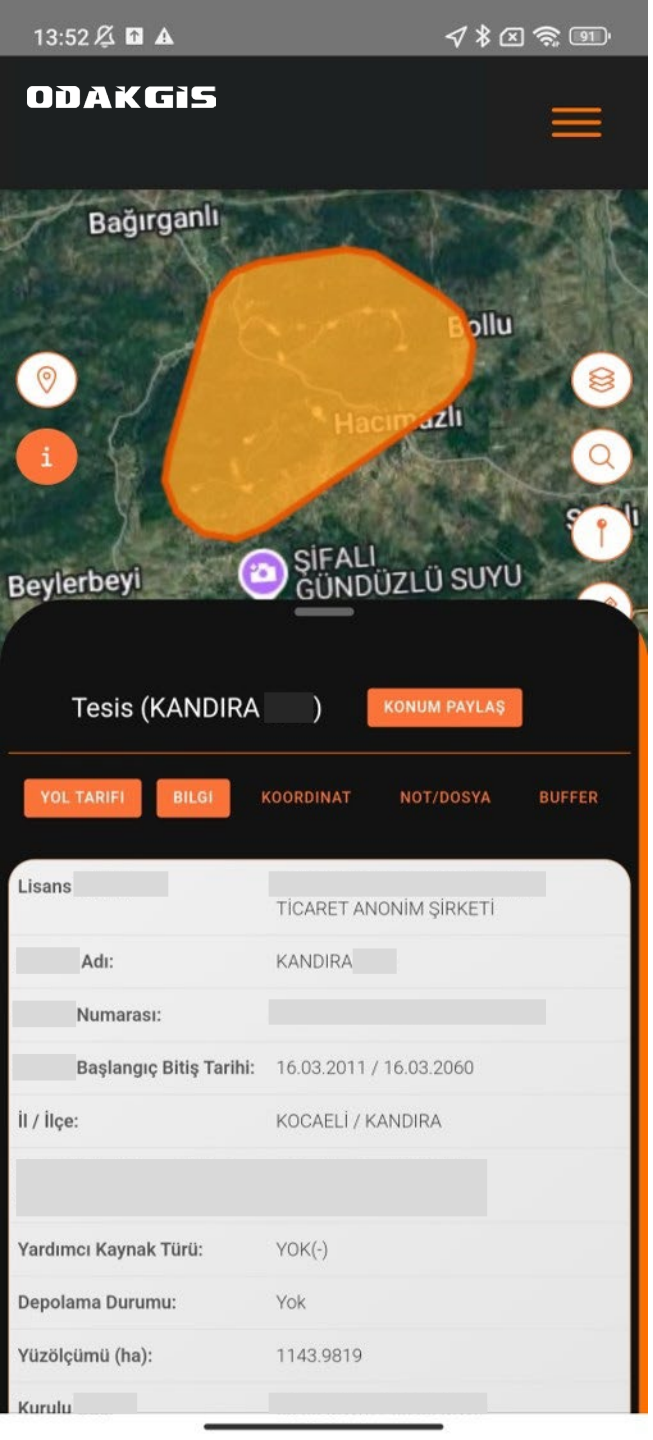
13:52
ODAKGIS
Bağırganlı
Bolu
Hacımazlı
Beylerbeyi
ŞİFALI GÜNDÜZLÜ SUYU
Tesis (KANDIRA)
KONUM PAYLAŞ
YOL TARIFI
BILGI
KOORDINAT
NOT/DOSYA
BUFFER
Lisans
TİCARET ANONİM ŞİRKETİ
Adı:
KANDIRA
Numarası:
Başlangıç Bitiş Tarihi:
16.03.2011 / 16.03.2060
İl / İlçe:
KOCAELİ / KANDIRA
Yardımcı Kaynak Türü:
YOK(-)
Depolama Durumu:
Yok
Yüzölçümü (ha):
1143.9819
Kurulu

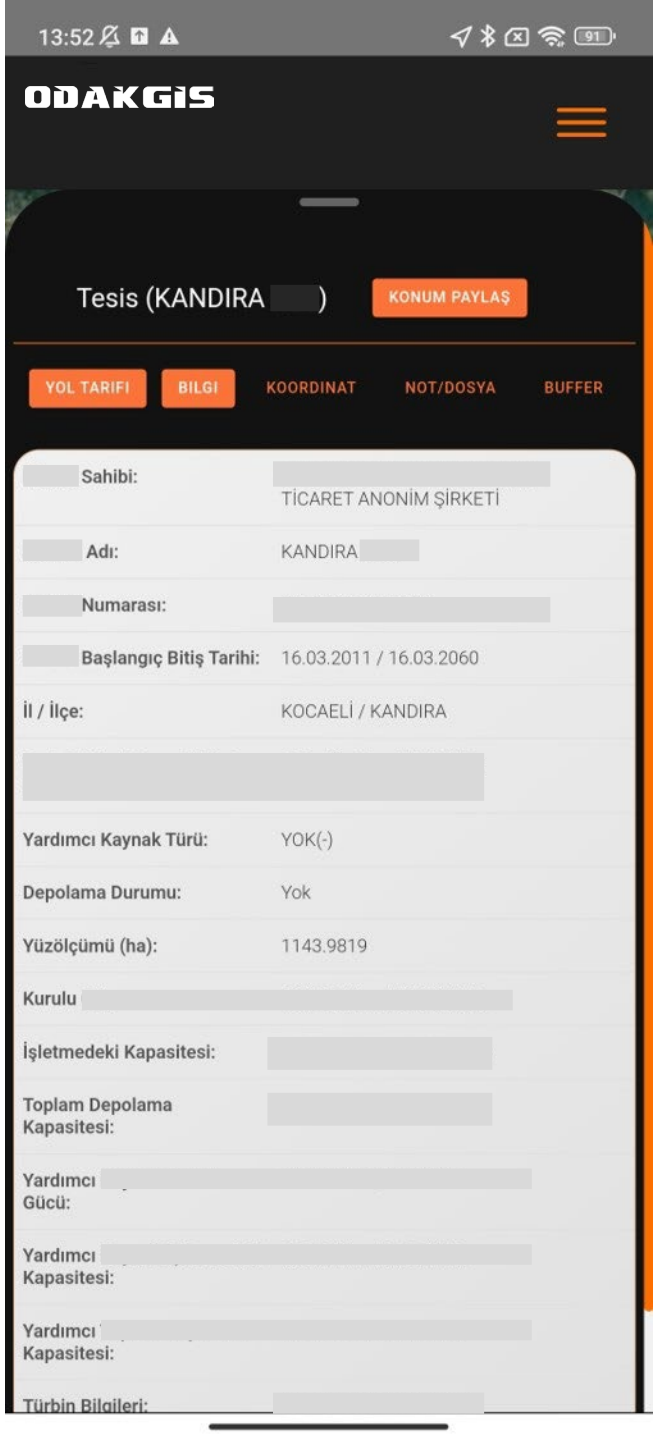
13:52
ODAKGIS
Tesis (KANDIRA)
KONUM PAYLAŞ
YOL TARIFI
BILGI
KOORDINAT
NOT/DOSYA
BUFFER
Sahibi:
TİCARET ANONİM ŞİRKETİ
Adı:
KANDIRA
Numarası:
Başlangıç Bitiş Tarihi:
16.03.2011 / 16.03.2060
İl / İlçe:
KOCAELİ / KANDIRA
Yardımcı Kaynak Türü:
YOK(-)
Depolama Durumu:
Yok
Yüzölçümü (ha):
1143.9819
Kurulu
İşletmedeki Kapasitesi:
Toplam Depolama Kapasitesi:
Yardımcı Gücü:
Yardımcı Kapasitesi:
Yardımcı Kapasitesi:
Türbin Bilgileri:

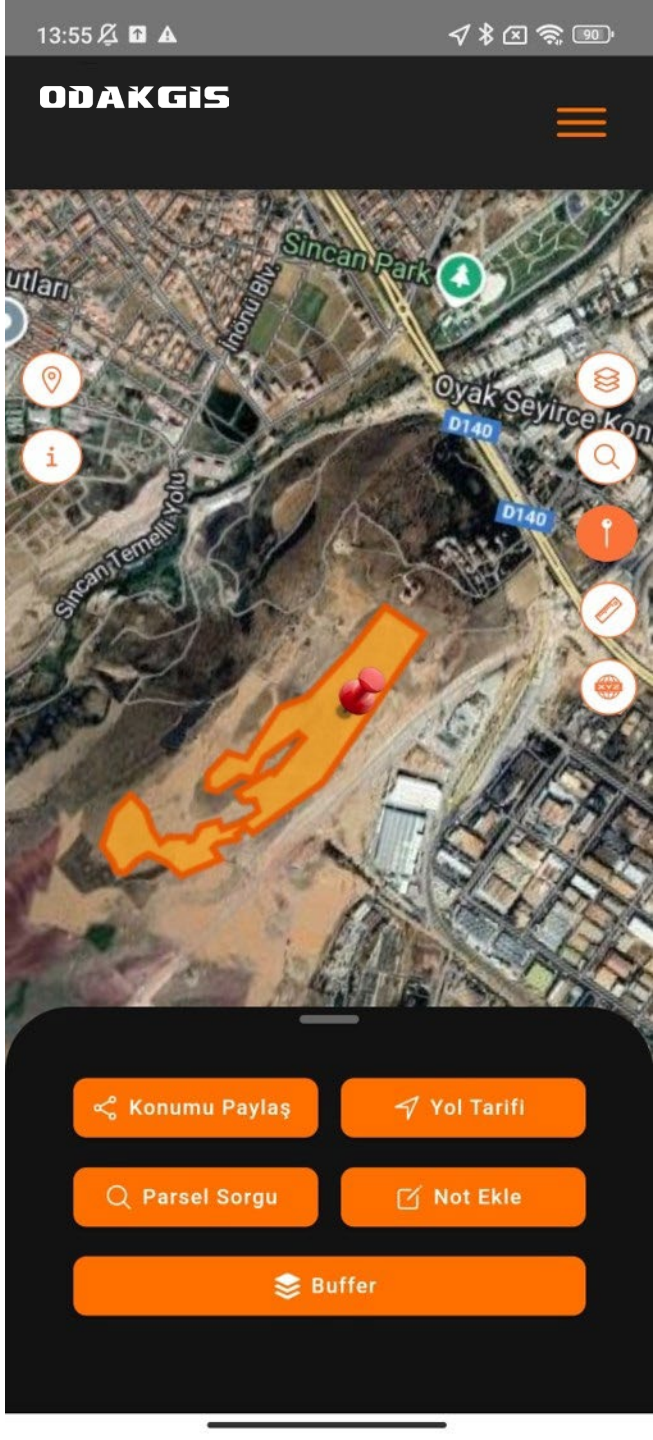
13:55
ODAKGIS
Sincan Park
İnönü Blv.
Oyak Seyircekon
D140
D140
Sincan Temelli Yolu
Konumu Paylaş
Yol Tarifi
Parsel Sorgu
Not Ekle
Buffer

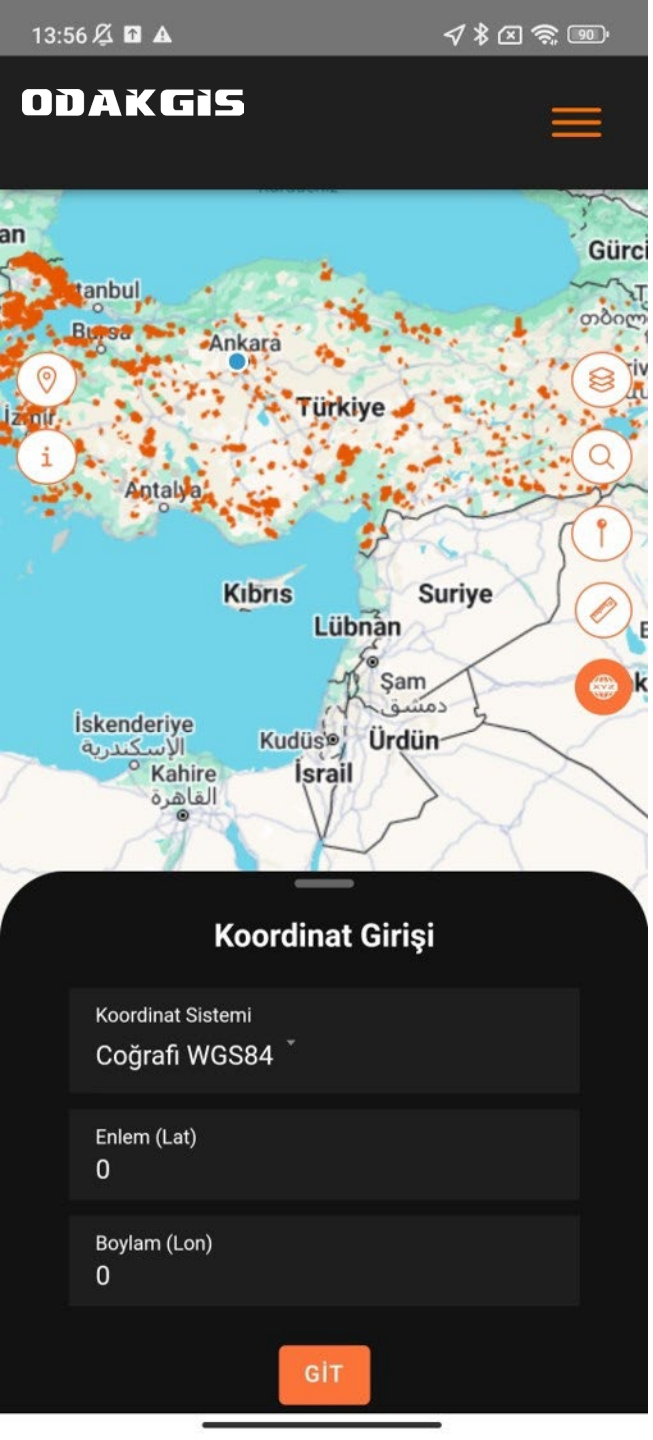
13:56
ODAKGIS
Ankara
Türkiye
Antalya
Kıbrıs
Suriye
Lübnan
Şam
İskenderiye
Kudüs
Ürdün
İsrail
Kahire
Koordinat Girişi
Koordinat Sistemi
Coğrafi WGS84
Enlem (Lat)
0
Boylam (Lon)
0
GİT

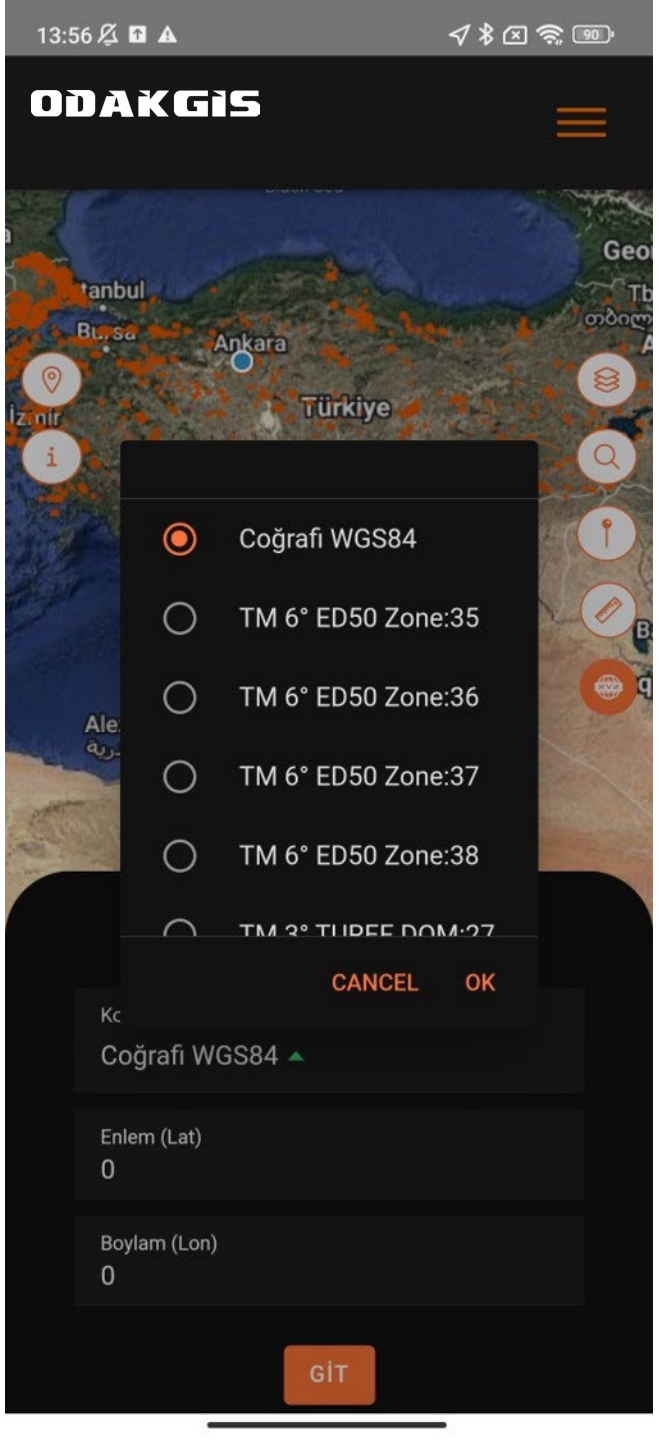
13:56
ODAKGIS
Ankara
Türkiye
Coğrafi WGS84
TM 6° ED50 Zone:35
TM 6° ED50 Zone:36
TM 6° ED50 Zone:37
TM 6° ED50 Zone:38
CANCEL
OK
Coğrafi WGS84
Enlem (Lat)
0
Boylam (Lon)
0
GİT

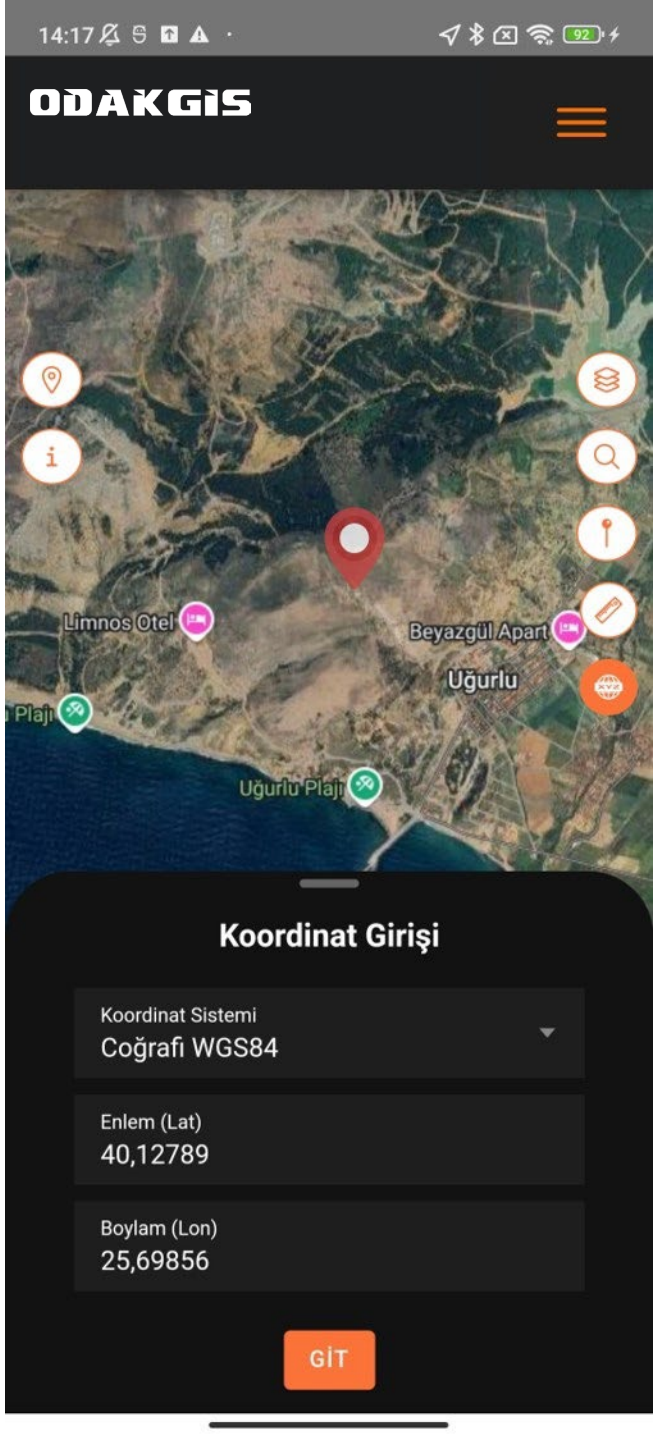
14:17
ODAKGIS
Limnos Otel
Beyazgül Apart
Uğurlu
Uğurlu Plajı
Koordinat Girişi
Koordinat Sistemi
Coğrafi WGS84
Enlem (Lat)
40,12789
Boylam (Lon)
25,69856
GİT



İLETİŞİM

ADRES

Eskişehir Yolu. Mustafa Kemal
Mahallesi 2143. Sokak Bina No:7
Gökçeoğlu Plaza Daire No:10
Çankaya / ANKARA

TELEFON

İdari : +90 507 347 6705
Teknik : +90 533 468 9032
Satış : +90 532 592 95 70

E-MAIL

bilgi@odakgis.com.tr

ODAKGIS
Inspiring The Community